

REQUERIMENTO ADMINISTRATIVO

Exmo. Sr.
Guilherme Pereira de Paulo
Secretário Municipal do Continente e Assuntos Metropolitanos

Vimos por meio deste requerer estudo de viabilidade para **REQUALIFICAÇÃO URBANA** no Mirante da Praia das Palmeiras e **CRIAÇÃO DO PARQUE ECOLÓGICO E RECREATIVO** da Praia das Palmeiras

Florianópolis, 15 de julho de 2021

Comissão de moradores do bairro Bom Abrigo e Itaguaçu

Solicitantes: Comissão de moradores da rua Eduardo Nader e demais residentes, frequentadores e domiciliados do Bairro Bom Abrigo e Itaguaçu.

1. Localização

Área está localizada na região costeira da Baía de São José, mais especificamente no corredor ecológico entre a praia das Palmeiras e Praia do Bom Abrigo, conforme segue posição geográfica a seguir.

Figura 1



1.1 Localização de acesso ao deck e Mirante da Praia das Palmeiras.

Figura 2



1.2 Localização do corredor ecológico de dispersão de fauna e vestígio de Mata Atlântica.

Figura 3



2. Justificativa

A exemplo de outras áreas públicas que já existem em Florianópolis, como o Bosque Pedro Medeiros¹, em Capoeiras, o qual possui horário de funcionamento, de terça à domingo das 8h às 17h30min e demais parques municipais², propomos algumas sugestões que, para além de uma tentativa de resolver os problemas desta comunidade, trata-se também de uma tentativa de resgate de um local privilegiado por estar cercado de uma beleza natural exuberante e que hoje infelizmente encontra-se mal frequentado e sem a preservação ambiental adequada.

A experiência mundial nos mostra que as áreas preservadas e protegidas, especialmente parques ou outras unidades de conservação natural trazem grande prestígio para os municípios, desencadeando a abertura de negócios, geração de empregos e, por conseguinte, atração de recursos para serem reinvestidos na preservação da natureza e na educação ambiental. O município de Florianópolis encontra-se em posição de destaque no cenário mundial, não só pelas suas belezas naturais, mas também por ter uma elevada qualidade de vida, sendo a capital brasileira com maior pontuação do Índice de Desenvolvimento Humano (IDH). Portanto, a criação de um parque ecológico de conservação e preservação na região continental é estratégico para reforçar seu renome nacionalmente, atraindo mais turistas, visitantes e investimentos como também evitando a depreciação da paisagem.

A Praia das Palmeiras localiza-se, próxima a Praia de Itaguaçu, a qual já é destino certo para quem visita a Ilha da Magia, tendo em vista a sua bela paisagem e possibilidade de contemplar a partir do mirante o Parque Estadual da Serra do Tabuleiro com o mar da Baía de São José. Outrossim, faz-se importante destacar as famosas “pedras das bruxas”, onde além da sua tradição pitoresca a partir das histórias místicas em torno das lendárias Bruxas de Itaguaçu, tornam-se deslumbrantes obras geológicas ao meio do mar.

Isto posto, solicitamos a criação do Parque Ecológico da Praia das Palmeiras, de modo a permitir uma utilização adequada de seu potencial, com delimitação física da área, inclusive com colação de portais nos dois acessos ao mirante (**conforme figura 2**) com portões que permitam a **abertura das 7h às 18h no inverno e das 7h às 21h no verão**, visando a preservação do vestígio de mata Atlântica e uso turístico sustentável da área.

¹<http://www.pmf.sc.gov.br/entidades/continente/index.php?cms=bosque+pedro+medeiros&menu=5>

²<http://www.pmf.sc.gov.br/entidades/turismo/index.php?cms=parques+municipais&menu>

3. Objetivo

Requalificação do espaço urbano do Mirante da Praia das Palmeiras e transformação da mesma em um Parque Ecológico e Recreativo, bem como em um patrimônio histórico, cultural e natural da cidade de Florianópolis.

3.1 Objetivos específicos ambientais e educacionais

- Preservar vestígios de fauna e flora do Bioma Mata Atlântica presente nesta região;
- Explorar turismo sustentável na localidade;
- Possibilitar uso do espaço para atividades de ensino e aprendizagens das instituições públicas e particulares de ensino;
- Transformar a área em um parque ecológico e recreativo organizado e com regras de uso;
- Preservar corredor ecológico de dispersão e habitat de espécies de fauna da mata atlântica.

3.2 Objetivos específicos turismo

- Preservação do mirante com visibilidade para a Baía de São José e Parque Estadual do Tabuleiro;
- Ações de empreendedorismo com uso sustentável da área;
- Roteiro de passeios de barcos;
- Instigar práticas de esportes aquáticos na orla e pesca recreativa.

3.3 Objetivos específicos recreativos

- Organizar atividades recreativas, culturais e de esporte no parque;
- Incentivar e promover uso do espaço para práticas esportivas.

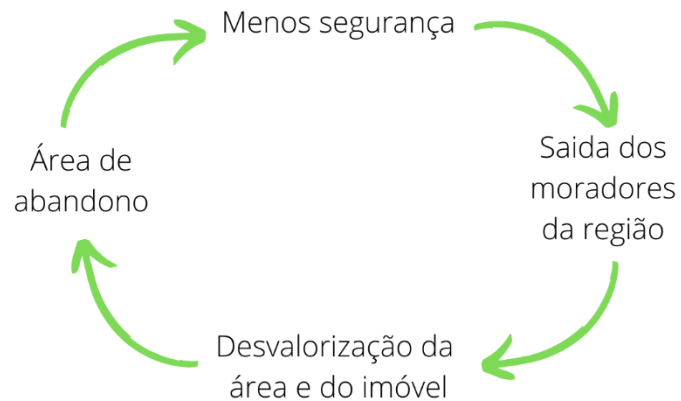
3.4 Objetivos específicos de segurança

- **Organizar horários de abertura e fechamento** do parque, portanto, inibindo tráfico de drogas, uso de entorpecentes e perturbação pública à noite;
- Monitoramento da área pela guarda municipal, conseqüentemente, preservando patrimônio público, fauna e flora da localidade.

3.5 Objetivos específicos para a comunidade

- Transformar a área em um **parque recreativo seguro e organizado** para comunidade.

4. Diagnósticos



4.1 Diagnósticos negativos

- Insegurança, devido abandono do poder público;
- Falta de planejamento e cronograma adequado de limpeza e manutenção do espaço público;
- Falta de podas sustentáveis no local;
- Falta de espaço recreativo e áreas para esporte e lazer;
- Falta de manutenção nos decke's;
- Falta de monitoramento do uso e preservação do patrimônio público;
- Falta de manutenção e preservação de pontos de iluminação pública;
- Falta de limpeza e coleta adequada de resíduos;
- Falta de preservação das áreas de acesso.

4.2 Diagnósticos positivos

- Vestígio de flora do bioma Mata Atlântica;
- Habitat de diversas espécies de animais nativos;
- Ponte de dispersão de aves silvestres e protegidos por legislação;
- Paisagem natural do mar e região serrana;
- Área de ecossistema costeiro da Baía de São José.

4.3 Diagnóstico saúde públicas

- Acúmulo de lixos, criadores de mosquitos da Dengue;
- Multiplicação de roedores e risco de leptospirose.

4.4 Diretrizes

- Promover uma requalificação urbana do deck e do entorno imediato;
- Incentivar a utilização do deck, dando novos usos e funções para a área por meio de implementações simples que gerem ampla aceitação no curto prazo;
- Utilizar recursos que auxiliem na melhoria da segurança;
- Reterritorialização do espaço para uso da comunidade e, conseqüentemente, elevando o fluxo de famílias e praticantes de esportes na localidade – assim – tornando a região mais movimentada e segura.

5. Colaboração e elaboração do requerimento

Iara Regina Nunes Bresciani

Marcelo Tavares Garcia

Marcia Anita Donzelli

Valquíria Maria Zimmer Straub

Virgínia de Mello Shinzato

6. Anexos

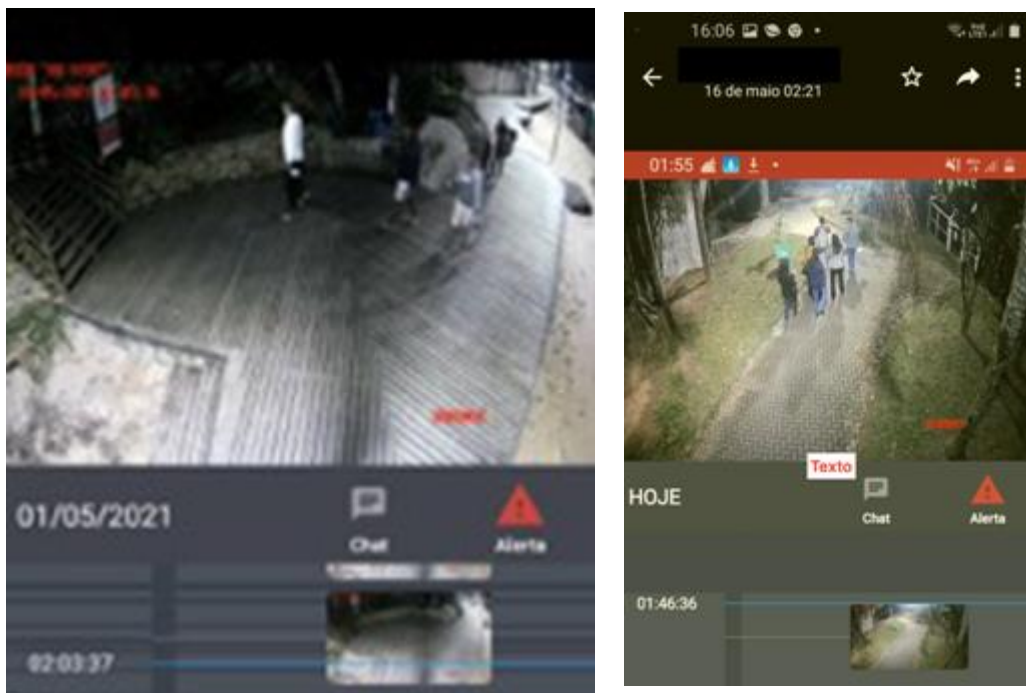


Imagem 1: As festas com som alto, algazarra, consumo de bebidas alcoólicas e brigas inclusive com disparos de armas de fogo, ocorrem todos os dias no período noturno, principalmente nos finais de semana.

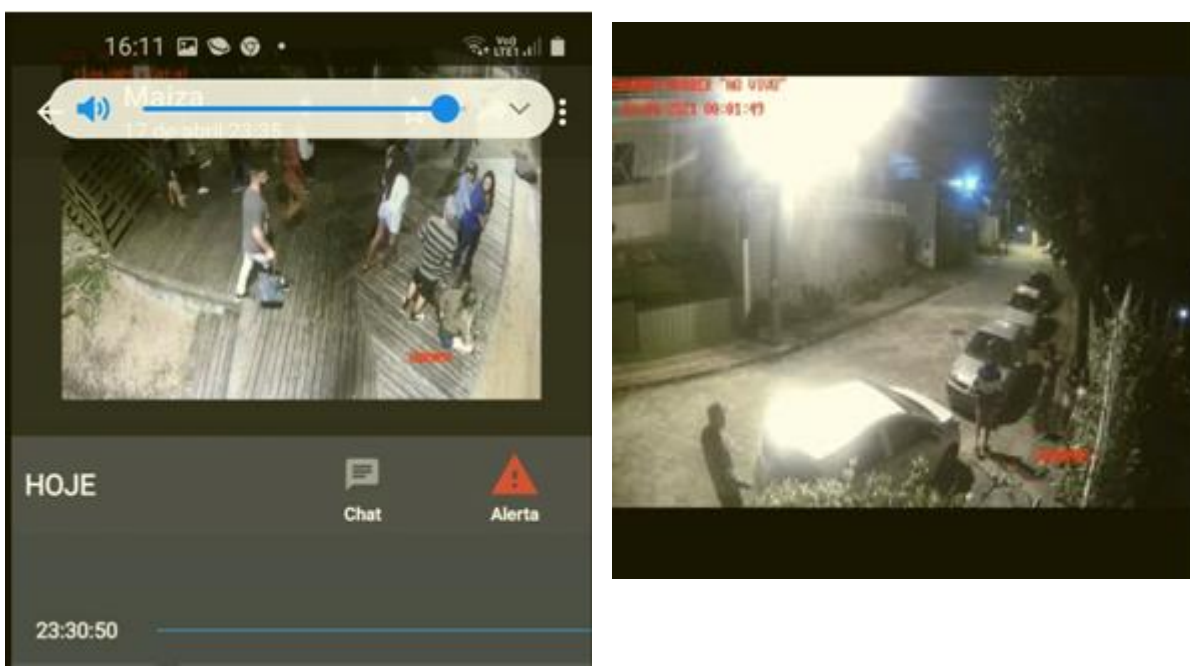


Imagem 2: A falta de segurança pública e sua geografia favorecem o uso e tráfico de drogas, que ocorrem não só a noite mas também durante o dia.



Imagem 3: Insegurança e risco de assaltos.



Imagem 4: Risco de assédio e importunação sexual contra mulheres, crianças e adolescentes frequentadores do espaço.



Imagem 5: Pessoas em situação de rua que dormem nas pequenas grutas formadas pelas pedras, sob o madeiramento do deck e também sob os barcos que ficam suspensos na areia junto a rua Tavares Sobrinho.



Imagem 6: Odor forte e fétido de dejetos humanos, além do acúmulo de lixo de todo tipo, garrafas, (inclusive quebradas, oferecendo riscos) que são encontrados não só na área do deck, como também na areia da praia e nas calçadas em frente as casas dos moradores mais próximos.



Imagem 7: Falta um cronograma para limpeza periódica da área, tanto no acesso da rua Eduardo Nader como na Tavares Sobrinho, tais como poda das árvores, capinagem, roçada e limpeza da praia.



Imagem 8: Pixações do patrimônio público e das rochas.



Imagem 9: O guarda corpo está deteriorado com risco de acidentes e é inadequado para crianças e idosos.



Imagem 10: Lixos propícios para criadores mosquito da dengue, multiplicação de roedores e risco de doenças aos usuários.




Imagem 11: Furto do cabeamento de energia elétrica, que encontra-se sob a estrutura do deck de madeira em julho de 2021, boletim de ocorrência nº 0628845/2021-BO-00614.2021.0035890. (Anexo)



Imagem 12: Morador de rua, encontrado dormindo em 12 de setembro de 2021.

Tabela 1: Demonstrativo de ocorrências policiais³

ANO 2020	Nº DE OCORRÊNCIAS	DETALHAMENTO DAS OCORRÊNCIAS
Janeiro	03	03 perturbações do sossego
Fevereiro	05	01 furto 04 perturbações do sossego
Março	15	15 perturbações do sossego Procedimentos: 01 veículo removido, 2 Termos Circunstanciados, Posse de drogas e Mandado de Prisão ativo CUMPRIDO 01
Abril	13	11 perturbações do sossego Procedimentos: 4 Boletins de Ocorrência com Termo Circunstanciado por posse de drogas 02 outras ocorrências
Maio	03	03 perturbações do sossego Furtos de fios
Junho	03	A Polícia foi acionada para atendimento de disparo de arma de fogo, escutados por diversos moradores das ruas adjacentes ao mirante.

Certos de sua compreensão acerca deste anseio de toda a comunidade local, ficamos no aguardo de providências.

Atenciosamente

Moradores do bairro Bom Abrigo e Itaguaçu

Florianópolis, 15 de julho de 2021.

³ Fonte: 22º Batalhão de Polícia Militar.